



PRAHA 10

VEŘEJNÁ PROSTRANSTVÍ MANUÁL PRO JEJICH VYUŽÍVÁNÍ



Městská
část
Praha 10



ÚVOD	3
JDEME NA TO	4
KDE PODAT ŽÁDOST A JAK	5
CO TO BUDE STÁT	6
PŘÍKLADY ČINNOSTÍ A AKTIVIT	8
Umístění restaurační zahrádky	9
Umístění pevného stánku na komunikaci	10
Umístění pevného stánku mimo komunikaci	11
Pořádání kulturní akce	12
– na komunikaci	13
– v rámci parkových ploch	14
PŘÍLOHY – SEZNAM PROSTRANSTVÍ	
Náměstí, ulice a chodníky	15
Parky a veřejná zeleň	16
Další prostory	18

ÚVOD

V rámci veřejných prostranství lze pořádat celou řadu činností aktivit. Může se jednat o jednorázové akce na pár hodin, které se budou týkat pár metrů některého z náměstí či parků. Dále se může jednat o činnosti, které budou trvat více dnů a předmětné místo nebude po tu dobu využitelné každým. V některých případech může dojít k využívání až po dlouhé měsíce či roky.

Možností je nepřehledné množství a ve většině případů bude možná jejich realizace. Tento manuál přibližuje nejčastější případy a postup, jak uvažované využití veřejného prostranství dojednat.

Pro někoho, kdo bude žádat poprvé nemusí být postup úplně srozumitelné a jednoduché. S naší pomocí to ale určitě zvládnete.

Pojďme společně na to.



JDEME NA TO

Před pořádáním jakékoliv činnosti, která nějak omezuje využívání veřejného prostranství doporučujeme kontaktovat příslušný odbor městské části. Nejčastěji se bude pak jednat o odbor životního prostředí, dopravy a rozvoje.



Krátká telefonická nebo e-mailová konzultace záměru může předejít možným komplikacím, a naopak zrychlí celou záležitost. V naprosté většině případů se bude jednat o tzv. zvláštní užívání komunikace, pro které je potřeba získat povolení neboli zábor. Bez tohoto povolení není možné veřejné prostranství využívat.



Co je potřeba vědět, než začnete o zábor žádat?

První a nejdůležitější je přesná lokalizace místa záměru, tedy minimálně např. jméno ulice či náměstí, v lepším případě parcelní číslo pozemku a jeho vlastníka. I v tomto Vám mohou úředníci pomoci.



Telefonicky to bude ale asi složitější. V takovém případě je vhodné poslat e-mail s detailní mapkou nebo ještě lépe dohledat vlastníka.

K tomu je možné využít tyto odkazy:

<https://nahlizenidokn.cuzk.cz/>

<http://app.ippraha.cz/apl/app/majetek/index.html>

Druhým a neméně důležitým krokem je pak získat souhlas vlastníka pozemku nebo jeho správce s konáním předmětné činnosti. Ze strany vlastníka se nejčastěji bude jednat o formu nájemní smlouvy se stanovením určitých podmínek, a to včetně vymezení nájemného.



Jak dlouho bude trvat vydání povolení záboru od podání žádosti?

Na to je složitější odpovědět. Bude záležet, zda budou doloženy všechny nezbytné přílohy a jak rozsáhlý uvažovaný zábor bude. Ideálně je ale na vyřízení nutné počítat s dobou cca 30 dnů.



KDE PODAT ŽÁDOST A JAK



Žádost o zábor se podává na odboru životního prostředí, dopravy a územního rozvoje (OŽD) Úřadu městské části Praha 10. Podle typu záboru bude pak žádost vyřizovat odd. státní správy – životní prostředí a doprava (silniční správní úřad) nebo odd. městské zeleně a čistoty.

Dále platí, že podle typu záboru a zejména vlastnictví pozemku bude nutné ještě před podáním žádosti jednat u pozemků ve vlastnictví hl. m. Prahy s Technickou správou komunikací hl. m. Prahy a.s. (TSK). V případě pozemků svěřených do správy městské části pak s odborem majetkoprávním (OMP) Úřadu městské části Praha 10. Mimo tyto dva nejčastější případy se může jednat o další vlastníky např. Dopravní podnik hl. m. Prahy a. s. nebo jiné odbory Úřadu městské části Praha 10 a Magistrátu hl. m. Prahy.



Na podání žádostí jsou zpracovány formuláře, které naleznete pod odkazem www.praha10.cz/navody-a-formulare/soubory-ke-stazeni-formulare součástí jednotlivých formulářů je i seznam nezbytných podkladů.



Nejčastěji se bude jednat o

- Žádost o povolení zvláštního užívání komunikace (§ 25) pro umístění restaurační zahrádky nebo předsunutého prodejního místa + Ohlášení užívání veřejného prostranství (F/OŽD/09)
- Žádost o povolení zvláštního užívání komunikace (§ 25) za účelem provozování: pevného stánku, tržního místa, místa pro nabídku zboží, kulturní akce, reklamní akce, reklamní zařízení, občanské aktivity, shromáždění, sousedská slavnost
- Ohlášení místního poplatku za užívání veřejného prostranství – na zeleni

CO TO BUDE STÁT

Mimo správních poplatků bude za zábor veřejného prostranství vyměřen místní poplatek, tedy pokud se na konkrétní místo vztahuje.

Jeho výše se odvíjí od typu činnosti a samozřejmě podle velikosti záboru a jeho délky.

Na území Prahy 10 jsou místní poplatky v této výši










Sazby poplatku

za každý i započatý m² a každý i započatý den činí:

a. za umístění stavebního zařízení pro provádění staveb a jejich změn a pro související skládky materiálů	10,- Kč
a za umístění stavebního zařízení u havárií inženýrských sítí, zejména energetických, telekomunikačních, tepelných a jiných atd.	3,- Kč
b. za umístění reklamních zařízení	10,- Kč
c. umístění zařízení sloužících pro poskytování prodeje (včetně restauračních zahrádek sloužících k občerstvení, a to i samostatně umístěných)	10,- Kč
pěší cesta od výstupu ze stanice metra Skalka ve směru k ul. GOYOVA ležící na č. parc. 3237/50 v k. ú. Strašnice	70,- Kč
pěší cesta na ulici GOYOVA ve směru do ul. RUBENSOVA a REMBRANDTOVA ležící na č. parc. 4021/16 v k. ú. Strašnice	70,- Kč
ul. STAROSTRAŠNICKÁ, u stanice metra Strašnická, č. parc. 852/2 v k. ú. Strašnice	50,- Kč

prostranství u stanice metra DEPO HOSTIVAŘ, č. parc. 4058/1 v k. ú. Strašnice, KUBÁNSKÉ NÁM., ul. LITEVSKÁ, podchod a nástupní plochy autobusů stanice metra Skalka a ul. JABLOŇOVÁ před poliklinikou	30,- Kč
ostatní veřejná prostranství	20,- Kč
předsunutý prodej před prodejny, místa pro nabídku zboží;	20,- Kč
příležitostný prodej sezónního zboží, všechna veřejná prostranství;	10,- Kč
d. za umístění zařízení lunaparků a jiných obdobných atrakcí	10,- Kč
e. za umístění zařízení cirkusů	50,- Kč
f. za umístění zařízení sloužících pro poskytování služeb	5,- Kč
g. pro potřeby tvorby filmových a televizních děl	10,- Kč
h. za umístění skládek	10,- Kč
i. pro kulturní akce	4,- Kč
j. pro sportovní akce	2,- Kč
k. za vyhrazení trvalého parkovacího místa pro motorová vozidla	10,- Kč
l. za provádění výkopových prací	10,- Kč
m. za umístění dočasných staveb sloužících pro poskytování prodeje a služeb	10,- Kč
n. pro reklamní akce	10,- Kč





Místnímu poplatku na území MČ Praha 10 podléhají prostranství uvedená ve vyhlášce č. 5/2011 Sb. hl. m. Prahy, o místním poplatku za užívání veřejného prostranství v platném znění.

www.praha.eu/file/906842/vyhlaska_5.pdf

Zjednodušeně se jedná o všechna náměstí, ulice a chodníky a uvedené parky, veřejná zeleň, parky a další prostory přístupné každému bez omezení.

Podrobný přehled je uveden v příloze.

PŘÍKLADY ČINNOSTÍ A AKTIVIT

V základu je projednávání žádostí obdobné. Může se ale v některých aspektech lišit, a to zejména v oblasti požadovaných podkladů. Z tohoto důvodu dále popisujeme podrobněji nejčastější případy využití veřejných prostranství.



Umístění restaurační zahrádky

1. Podání vyplněné žádosti o povolení zvláštního užívání komunikace na formuláři F/OŽD/09, jejíž přílohou bude situační zá- kres dle bodu 2 ve třech vyhotoveních a dokumenty získané dle bodů 3 a 4. Předtím ale doporučujeme předběžnou konzultaci na silničním správním úřadu, zda a v jakém rozsahu lze zahrádku v požadovaném místě akceptovat z hlediska provozu na komu- nikaci.

OŽD ÚMČ Praha 10, Anna Jordánová, 267 093 512,
anna.jordanova@praha10.cz

2. Zpracování situačního zákresu, který bude obsahovat okótované místo záboru včetně rabátek stromů, sloupů veřej- ného osvětlení či jiných překážek, vstupů do objektů, šíři celého chodníku s okótovaným volným průchozím profilem pro chodce.

- Ze zákresu musí být zřejmý způsob fyzického vymezení zpoplatněného prostoru a soulad řešení pro nevidomé s po- žadavkem bodu 1.2.10 příl. č. 1 vyhl. č. 398/2009 Sb. (= forma ohrazení záboru).

3. V případě zahrádky v památkové zóně Vinohrady, Žižkov, Vršovice získání závazného stanoviska Odboru památkové péče Magistrátu hl. m. Prahy (OPP).

- K žádosti o něj je nutné doložit přílohy uvedené na str. 5 do- kumentu Restaurace zahrádky v památkově chráněném území hlavního města Prahy. OPP žádá o odborné stanovisko Národní památkový ústav, celý proces tak může zabrat i více než tři měsíce.



- Žádost o závazné stanovisko lze podat pouze na základě plné moci od odboru hospodaření s majetkem MHMP.

4. Souběžně s tím získání souhlasu se zábořem pro komerč- ní účely pro restaurační zahrádku od TSK, oddělení koordinace zvláštního užívání komunikací, a následně nájemní smlouvy od obchodního oddělení, Řásnovka 8, Praha 1.

- S ohledem na povinnost TSK vyvěšovat záměry na pronájem je na celý proces potřeba počítat se lhůtou 30 dnů.
- V případě pozemku jiného vlastníka doložení příslušné ná- jemní smlouvy.

Z popisu je zřejmé, že získání podkladů pro vlastní podání žádosti je poměrně dlouhé. Tedy doporučujeme začít se zajišťováním podkladů v dostatečném předstihu cca čtyř měsíců před podá- ním vlastní žádosti.

Umístění pevného stánku **na komunikaci**, tržního místa, místa na nabídku zboží a další

1. Podání vyplněné žádosti o povolení zvláštního užívání komunikace na formuláři F/OŽD/04, jejíž přílohou bude situační záznam dle bodu 2 ve třech vyhotoveních a dokumenty získané dle bodů 3 a 4.
2. Zpracování situačního záznamu, který bude obsahovat okótované místo záboru včetně rabátek stromů, sloupů veřejného osvětlení či jiných překážek, vstupů do objektů, šíři celého chodníku s okótovaným volným průchozím profilem pro chodce.
 - Ze záznamu musí být zřejmý způsob fyzického vymezení zpoplatněného prostoru a soulad řešení pro nevidomé s požadavkem bodu 1.2.10 příl. č. 1 vyhl. č. 398/2009 Sb. (= forma ohrazení záboru).
3. Souběžně s tím získání souhlasu se zábořem pro komerční účely pro restaurační zahrádku od TSK, oddělení koordinace zvláštního užívání komunikací, a následně nájemní smlouvy od obchodního oddělení, Řásnovka 8, Praha 1.
S ohledem na povinnost TSK vyvěšovat záměry na pronájem je na celý proces potřeba počítat se lhůtou 30 dnů.

V případě pozemku jiného vlastníka doložení příslušné nájemní smlouvy.

Zároveň musí být předmětné místo zařazeno do tržního řádu hl. m. Prahy. V případě žádosti o nové místo je nutné podat žádost na živnostenský odbor Magistrátu hl. m. Prahy.

www.praha.eu/file/2705615/narizeni_c_11.pdf



Umístění pevného stánku, tržního místa, místa na nabídku zboží **mimo komunikaci** na pozemcích ve správě městské části

1. Podání vyplněné žádosti Ohlášení místního poplatku za užívání veřejného prostranství – na zeleni na formuláři F/OŽD/11.
2. Zpracování situačního zákresu, který bude obsahovat okótované místo záboru.
3. Souběžně s tím získání nájemní smlouvy/ souhlasu od OMP.
S ohledem na projednání žádosti v příslušných orgánech městské části je na celý proces potřeba počítat se lhůtou cca 2-3 měsíců.

Pokud pozemek není uveden v soupisu v rámci vyhlášky č. 5/2011 Sb. hl. m. Prahy, o místním poplatku za užívání veřejného prostranství v platném znění je řešen jen pronájem předmětného pozemku přes OMP.



Pořádání kulturní akce, občanské aktivity, shromáždění a sousedská slavnost

I v případě pořádání těchto akcí bude nejvíce záležet na místě plánované akce a majiteli předmětného pozemku.

Zároveň v některých případech lze docílit odpuštění, respektive nenárokování místního poplatku. To platí v případech, kdy pořadatelem nebo spolupořadatelem bude městská část nebo hl. m. Praha. Tohoto statut lze docílit získáním záštity městské části nad konkrétní akcí. V těchto případech doporučujeme kontaktovat v dostatečné předstihu odbor kultury a projektů (OKP). Akce bude ze strany městské části posouzena a případně udělena záštita (na přiznání záštity není žádný právní nárok).

Na komunikaci – pozemky ve správě TSK

1. Podání vyplněné žádosti o povolení zvláštního užívání komunikace na formuláři F/OŽD/04, jejíž přílohou bude situační záznam dle bodu 2 ve třech vyhotoveních a dokumenty získané dle bodů 3 a 4.
2. Zpracování situačního záznamu, který bude obsahovat okótované místo záboru včetně rabátek stromů, sloupů veřejného osvětlení či jiných překážek, vstupů do objektů, šíří celého chodníku s okótovaným volným průchozím profilem pro chodce.



3. Souběžně s tím získání souhlasu se záborem pro komerční účely pro restaurační zahrádku od TSK, oddělení koordinace zvláštního užívání komunikací, a následně nájemní smlouvy od obchodního oddělení, Řásnovka 8, Praha 1. S ohledem na povinnost TSK vyvěšovat záměry na pronájem je na celý proces potřeba počítat se lhůtou 30 dnů.

4. V případě omezení průjezdnosti komunikací z důvodu pořádání akce je potřeba k žádosti přiložit návrh dopravně inženýrského opatření – DIO, který bude v rámci projednávání žádosti posuzován Policií ČR

V rámci parkových ploch ve správě městské části

1. Podání vyplněné žádosti Ohlášení místního poplatku za užívání veřejného prostranství – na zeleni na formuláři F/OŽD/11.
 2. Zpracování situačního záznamu, který bude obsahovat okótované místo záboru.
 3. Souběžně s tím získání nájemní smlouvy/souhlasu od OMP.
- S ohledem na projednání žádosti v příslušných orgánech městské části je na celý proces potřeba počítat se lhůtou cca 2-3 měsíců.
- Pokud pozemek není uveden v soupisu v rámci vyhlášky č. 5/2011 Sb. hl. m. Prahy, o místním poplatku za užívání veřejného prostranství v platném znění je řešen jen pronájem předmětného pozemku přes OMP.

Pořádání kulturní akce **na komunikaci – pozemky ve správě TSK**

1. Podání vyplněné žádosti o povolení zvláštního užívání komunikace na formuláři F/OŽD/04, jejíž přílohou bude situační zákres dle bodu 2 ve třech vyhotoveních a dokumenty získané dle bodů 3 a 4.
2. Zpracování situačního zákresu, který bude obsahovat okótované místo záboru.
3. Souběžně s tím získání souhlasu se záborem pro komerční účely od TSK, oddělení koordinace zvláštního užívání komunikací, a následně nájemní smlouvy od obchodního oddělení, Řásnovka 8, Praha 1. S ohledem na povinnost TSK vyvěšovat záměry na pronájem je na celý proces potřeba počítat se lhůtou 30 dnů.
4. V případě omezení průjezdnosti komunikací z důvodu pořádání akce je potřeba k žádosti přiložit návrh dopravně inženýrského opatření – DIO, který bude v rámci projednávání žádosti posuzován Policií ČR.




Pořádání kulturní akce v rámci parkových ploch ve správě městské části

1. Podání vyplněné žádosti Ohlášení místního poplatku za užívání veřejného prostranství – na zeleni na formuláři F/OŽD/11.
2. Zpracování situačního zákresu, který bude obsahovat okótované místo záboru.

3. Souběžně s tím získání nájemní smlouvy/souhlasu od OMP. S ohledem na projednání žádosti v příslušných orgánech městské části je na celý proces potřeba počítat se lhůtou cca 2–3 měsíců.

Pokud pozemek není uveden v soupisu v rámci vyhlášky č. 5/2011 Sb. hl. m. Prahy, o místním poplatku za užívání veřejného prostranství v platném znění je řešen jen pronájem předmětného pozemku přes OMP.



PŘÍLOHY

Prostranství podléhající poplatku na území MČ Praha 10 uvedená ve vyhlášce č. 5/2011 Sb. hl. m. Prahy, o místním poplatku za užívání veřejného prostranství v platném znění

Náměstí

KUBÁNSKÉ NÁMĚSTÍ
MALEŠICKÉ NÁMĚSTÍ
NÁMĚSTÍ MEZI ZAHRÁDKAMI
NÁMĚSTÍ SVATOPLUKA ČECHA
VRŠOVICKÉ NÁMĚSTÍ

Ulice a chodníky

týká se všech ulic na Praze 10



Parky

BEZRUCHOVY SADY, č. parc. 1579/1 v k. ú. Vinohrady;
HEROLDOVY SADY, č. parc. 4/1, 4/3, 5/1, 6 v k. ú. Vršovice;
U VRŠOVICKÉHO NÁDRAŽÍ, č. parc. 1056, 1061, 2487/7, 2487/8, 2525/2 v k. ú. Vršovice;
SADY SVATOPLUKA ČECHA, č. parc. 889/1, 2472/3 v k. ú. Vršovice;
park NA VINICI, č. parc. 2031 v k. ú. Strašnice;
MALEŠICKÝ PARK, č. parc. 806/18 v k. ú. Malešice;

Veřejná zeleň

park NAD PRIMASKOU, č. parc. 1685/2 v k. ú. Vršovice, 4077/2, 4077/4, 4077/5 v k. ú. Vinohrady;
park na KUBÁNSKÉM NÁMĚSTÍ, č. parc. 1673, 2520 v k. ú. Vršovice;
vnitroblok KONOPIŠŤSKÁ - 28. PLUKU, č. parc. 1301/9, 1306, 1307/5, 1310/2, 1311/1, 1315/2, 1326/1, 1327/3, 1328, 1329/1 v k. ú. Vršovice;
okolo BĚLOCERKEVSKÉ, č. parc. 1346/1, 1352/2, 1357/2, 1367/1, 1367/4, 1419/1, 1428/1, 1423/2, 1431/1, 1431/4, 1431/6, 1432/4, 1432/6, 1542/6, 1869/5 v k. ú. Vršovice;
mezi VOLYŇSKOU a LITEVSKOU, č. parc. 1431/8, 1434/1, 1477/2, 1492/2, 1493/3, 1494/2, 1496/1, 1497/2, 1498/2, 1499/2, 1501/8, 1506, 1512/2, 1532/2, 1536/5, 1537/2 v k. ú. Vršovice;
mezi VRŠOVICKOU a VLADIVOSTOCKOU, č. parc. 1827/1, 1829/2, 1829/7, 1832/2, 1833/1, 1835, 1841, 1846/1, 1847/1, 1847/3, 1852/4 v k. ú. Vršovice;
mezi VRŠOVICKOU a BAJKALSKOU, č. parc. 1381/3, 1387/4, 1388/1, 1388/2, 1389/6, 1389/7, 1393/2, 1398/2, 1403/1, 1405, 1409, 1572/1 v k. ú. Vršovice;
vnitroblok SÁMOVA, č. parc. 1004, 1006, 1007, 1008, 1009, 1024 v k. ú. Vršovice;

vnitroblok NA HROUDĚ, č. parc. 1686/3, 1689/2, 1701/1, 1707/3, 1707/4 v k. ú. Vršovice;

mezi LITEVSKOU a RUSKOU, č. parc. 1583/2, 1585/1, 1585/7, 1589/2, 1587/2, 1592, 1593, 1594, 1595, 1596, 1598, 1602/5, 1615/6, 1615/7, 1621/19 v k. ú. Vršovice;

park v KRÁTKÉ ulici, č. parc. 1123/1 v k. ú. Strašnice;
park v RADOŠOVICKÉ, č. parc. 3132 v k. ú. Strašnice;
park V OLŠINÁCH, č. parc. 19/2, 19/4, 25/3 v k. ú. Strašnice;
park NA TŘEBEŠÍNĚ, č. parc. 1463/8, 1463/17, 1463/18 v k. ú. Strašnice;
okolo HOSTÝNSKÉ a CHOTOUŇSKÉ, č. parc. 2244/75, 2244/80, 2244/84, 2244/127, 2244/128, 2244/234, 2244/239, 2244/246 v k. ú. Strašnice;

mezi POD STRÁNÍ a ŽERNOVSKÁ, č. parc. 3047/7, 3220/1, 3220/10, 3220/11, 3220/27, 3220/31, 3220/32, 3220/38, 3220/40, 3220/46, 3220/47, 3220/48, 3220/49, 3220/50, 3220/52, 3220/53, 3235/1, 3236/1, 3236/10, 3237/1, 3237/9, 3237/10, 3237/29 v k. ú. Strašnice;

sídlíště SKALKA, č. parc. 3925/1, 3925/12, 3925/19, 3931/1, 4021/1, 4021/9, 4021/11, 4021/12, 4021/14, 4021/15, 4021/17, 4021/18, 4021/19, 4021/21, 4021/22, 4021/25, 4021/32, 4022/5 v k. ú. Strašnice;

mezi V OLŠINÁCH a V RYBNÍČKÁCH, č. parc. 2810/11, 2836/1, 2837/2, 2838/34, 2838/36, 2838/50, 2838/75, 2838/76, 2838/77, 2838/78, 2838/79, 2838/80, 2838/81, 2845/1, 2845/7 v k. ú. Strašnice;

mezi V OLŠINÁCH a BRIGÁDNÍKŮ, č. parc. 2796/45, 2813/1, 2813/2, 2813/3, 2813/4, 2814/1, 2814/3, 2814/4 v k. ú. Strašnice;
park SOLIDARITA, č. parc. 2794/30, 2794/470, 2796/1, 2796/46 v k. ú. Strašnice;

park V ÚŽLABINĚ, č. parc. 2244/1 v k. ú. Strašnice;

mezi ČERNOKOSTELECKOU a V ÚŽLABINĚ, č. parc. 2244/115, 2244/159, 2244/166, 2244/265, 2244/267, 2244/271, 2244/275, 2244/290, 2244/296, 2244/299, 2244/300, 2244/305, 2244/308, 2244/329, 2244/338 v k. ú. Strašnice;

zeleň u VINOHRADSKÉ, č. parc. 1292/5, 1294/1, 1294/4, 1294/5 v k. ú. Strašnice;

mezi POČERNICKOU a HOSTÝNSKOU, č. parc. 2244/173, 2244/220, 2244/221, 2244/222, 2244/224, 2244/226, 2244/231, 2244/232 v k. ú. Strašnice;

parčík LIMUZSKÁ, č. parc. 2561 v k. ú. Strašnice;
okolo ÚVALSKÉ a LIMUZSKÉ, č. parc. 2640/2, 2773/1, 2773/11, 2775/1, 2775/3 v k. ú. Strašnice;

okolo NA PADESÁTÉM, č. parc. 3432/1, 3432/22, 3432/28, 3432/35, 3432/48, 3289/10, 3289/14 v k. ú. Strašnice;

mezi NUČICKOU a DUBEČSKOU, č. parc. 153/2, 3115/1, 3115/10, 3118/1, 3126, 3127/3 v k. ú. Strašnice;

mezi PRŮBĚŽNOU a GUTOVOU, č. parc. 192/1, 192/12, 192/15, 192/44 v k. ú. Strašnice;

CERHENICKÁ, č. parc. 806/306 v k. ú. Malešice;

POČERNICKÁ mezi HOSTÝNSKOU a CERHENICKOU, č. parc. 806/7, 806/11, 806/13, 806/15 v k. ú. Malešice;

POČERNICKÁ mezi HOSTÝNSKOU a NAD ÚŽLABINOU, č. parc. 806/289 v k. ú. Malešice;

mezi POČERNICKOU a KÁRANSKOU, č. parc. 266/1, 806/65, 806/83, 806/98, 806/102, 806/130, 806/168, 806/181, 806/303, 806/304, 806/311, 806/315, 806/322, 806/323, 806/324, 806/326, 806/332, 806/561 v k. ú. Malešice;

POČERNICKÁ mezi PLAŇANSKOU a LIMUZSKOU, č. parc. 806/298, 806/300, 806/338, 806/459, 806/662, 806/664, 806/665, 806/680, 806/738, 806/744 v k. ú. Malešice;

mezi NAD VODOVODEM a U KRBU, č. parc. 806/159, 806/230, 806/236, 806/246, 806/252, 806/263, 806/343, 806/344, 806/488, 806/526, 806/528, 806/529, 806/530, 806/531, 806/535, 806/544 v k. ú. Malešice;

MALEŠICKÉ NÁMĚSTÍ, č. parc. 930/2, 933 v k. ú. Malešice;
park na NÁM. MEZI ZAHRÁDKAMI, č. parc. 1428 v k. ú. Záběhllice;
park v MACEŠKOVÉ, č. parc. 1671 v k. ú. Záběhllice;
dětské hřiště v MALINOVÉ, č. parc. 1873, 1865 v k. ú. Záběhllice;
u Cíle, č. parc. 2078/251, 2078/252, 2078/253, 2078/254, 2078/255 v k. ú. Záběhllice;

JAHODOVÁ, č. parc. 1857, 2078/275, 2078/324, 2078/325, 2078/326, 2078/327, 2078/333 v k. ú. Záběhllice;

park CHRPOVÁ, č. parc. 1837 v k. ú. Záběhllice;

JABLOŇOVÁ, č. parc. 1879, 1891, 1898/3, 2078/258, 2225/109, 2225/110 v k. ú. Záběhllice;

BRAMBOŘÍKOVÁ, č. parc. 2308/2, 2308/7, 2309/1 v k. ú. Záběhllice;

mezi JETELOVOU a MEČÍKOVOU, č. parc. 2225/102, 2225/106, 2225/107, 2225/155, 2225/163, 2225/164, 2225/166, 2225/167, 2225/204, 2225/205, 2225/206, 2225/207, 2225/208, 2225/209, 2225/210, 2225/211, 2225/212, 2225/213, 2225/214, 2225/215, 2225/216, 2225/217, 2225/218 v k. ú. Záběhllice;

SLÍVOVÁ, č. parc. 2225/101 v k. ú. Záběhllice;

ŽELIVECKÁ, č. parc. 2225/97, 2225/98 v k. ú. Záběhllice;



NARCISOVÁ, č. parc. 2225/100 v k. ú. Záběhllice;

TOPOLOVÁ, parc. č. 2078/243, 2078/256, 2078/312, 2078/320, 2078/371, 2078/373, 2078/374, 2078/387 v k. ú. Záběhllice;

mezi SNĚŽENKOVOU a MLÁDEŽNICKOU, č. parc. 2078/304, 2078/314, 2078/315, 2078/316, 2078/318 v k. ú. Záběhllice;

JASMÍNOVÁ, č. parc. 2078/307, 2078/308, 2078/309, 2078/334, 2078/335, 2078/346, 2078/367, 2078/369, 2078/397 v k. ú. Záběhllice.

okolo NA KŘIVCE, č. parc. 2694, 2695 v k. ú. Michle;



Další prostory přístupné každému bez omezení

Přístupové cesty a plochy u stanic metra

pěší cesta od výstupu ze stanice metra Skalka ve směru k ul. GOYOVA ležící na č. parc. 3237/50 v k. ú. Strašnice;
pěší cesta na ulici GOYOVA ve směru do ul. RUBENSOVA a REMBRANDTOVA ležící na č. parc. 4021/16 v k. ú. Strašnice;
přístupová cesta od stanice metra Skalka do ul. VYŽLOVSKÁ, č. parc. 4021/3 v k. ú. Strašnice;
prostranství u stanice metra Strašnická, č. parc. 847, 852/2 a 4474/2 v k. ú. Strašnice;
přístupová cesta a plocha u stanice metra DEPO HOSTIVAŘ, č. parc. 4058/1 v k. ú. Strašnice;



Ostatní

zeleň v BENEŠOVSKÉ, č. parc. 3030/2, 3030/3, 3030/4, 3030/5 v k. ú. Vinohrady;
zeleň mezi VRŠOVICKOU a BAJKALSKOU, č. parc. 1560/1 v k. ú. Vršovice;
zeleň u NÁDRAŽÍ VRŠOVICE, č. parc. 2487/8, 2525/2 v k. ú. Vršovice;
zeleň okolo PŘÍPOTOČNÍ, č. parc. 2070/3, 2070/10, 2072/5, 2092/1, 2092/5 v k. ú. Vršovice;
prostranství před Vršovickým hřbitovem, č. parc. 2214/1 v k. ú. Vršovice;
park v MRŠTÍKOVÉ, č. parc. 855/1, 997/1, 997/4 v k. ú. Strašnice;
park U VESNY, č. parc. 192/6 v k. ú. Strašnice;
park STRAŠNICKÁ, č. parc. 13/1, 13/6, 13/14, 2809/20, 2809/21 v k. ú. Strašnice;
zeleň mezi V OLŠINÁCH a NOVOSTRAŠNICKOU, č. par. 2808/1, 2808/20 v k. ú. Strašnice;
zeleň okolo HOSTÝNSKÉ a CHOTOUŇSKÉ, č. parc. 2244/70, 2244/165 v k. ú. Strašnice;
zeleň POD STRÁNÍ, č. parc. 3047/4, 3047/5, 4551/3 v k. ú. Strašnice;
zeleň na sídlišti Skalka, č. parc. 3237/6, 4021/26 v k. ú. Strašnice;
prostranství před nákupním střediskem Billa v ul. V OLŠINÁCH, č. parc. 2809/17 v k. ú. Strašnice;
zeleň na POČERNICKÉ, č. parc. 806/5, 806/9, 806/296, 806/106, 806/316, 806/299, 806/336 v k. ú. Malešice;
prostranství před poliklinikou v ul. POČERNICKÁ, č. parc. 806/500 v k. ú. Malešice;
nákupní středisko Oáza v ul. POČERNICKÁ, č. parc. 806/317, 806/319 v k. ú. Malešice;
zeleň v JAHODOVÉ, č. parc. 1846/1, 2078/357 v k. ú. Záběhllice;
zeleň v JABLOŇOVÉ, č. parc. 1885, 2078/283, 2225/123 v k. ú. Záběhllice;
zeleň ve SNĚŽENKOVÉ, č. parc. 29/1, 2078/18, 2078/36, 2078/233 v k. ú. Záběhllice;
zeleň v JASMÍNOVÉ, č. parc. 2078/100, 2078/138, 2078/170 v k. ú. Záběhllice;
prostranství před NS Tesco v ul. JABLOŇOVÁ, č. parc. 2225/116, 2225/123 v k. ú. Záběhllice;
prostranství před NS Cíl v ul. TOPOLOVÁ, č. parc. 2078/248, 2078/251 v k. ú. Záběhllice;
spojka mezi ul. TOPOLOVÁ a ŠVEHLOVA, č. parc. 1456 v k. ú. Záběhllice;
rampa objektu Vršovická č. 68/1429;
prostranství před objektem HM Tesco Eden ulici VRŠOVICKÁ, č. parc. 1872/1 v k. ú. Vršovice;
prostranství před fotbalovým stadionem Slavia, č. parc. 1856/1 v k. ú. Vršovice.

www.praha10.cz

PRAHA 10

**VEŘEJNÁ PROSTRANSTVÍ
MANUÁL PRO JEJICH VYUŽÍVÁNÍ**

2019 © ÚMČ PRAHA 10



**Městská
část
Praha 10**